[redacted]

FACULTAD DE FILOSOFÍA Y LETRAS
PUBLICACIONES DEL INSTITUTO DE INVESTIGACIONES HISTÓRICAS
NÚMERO LXXI

CARTOGRAFÍA JESUÍTICA

DEL

RÍO DE LA PLATA

POR EL

P. GUILLERMO FURLONG CARDIFF, S. J.

II

ILUSTRACIONES

BUENOS AIRES
TALLERES S. A. CASA JACOBO PEUSER, LTDA.

1936

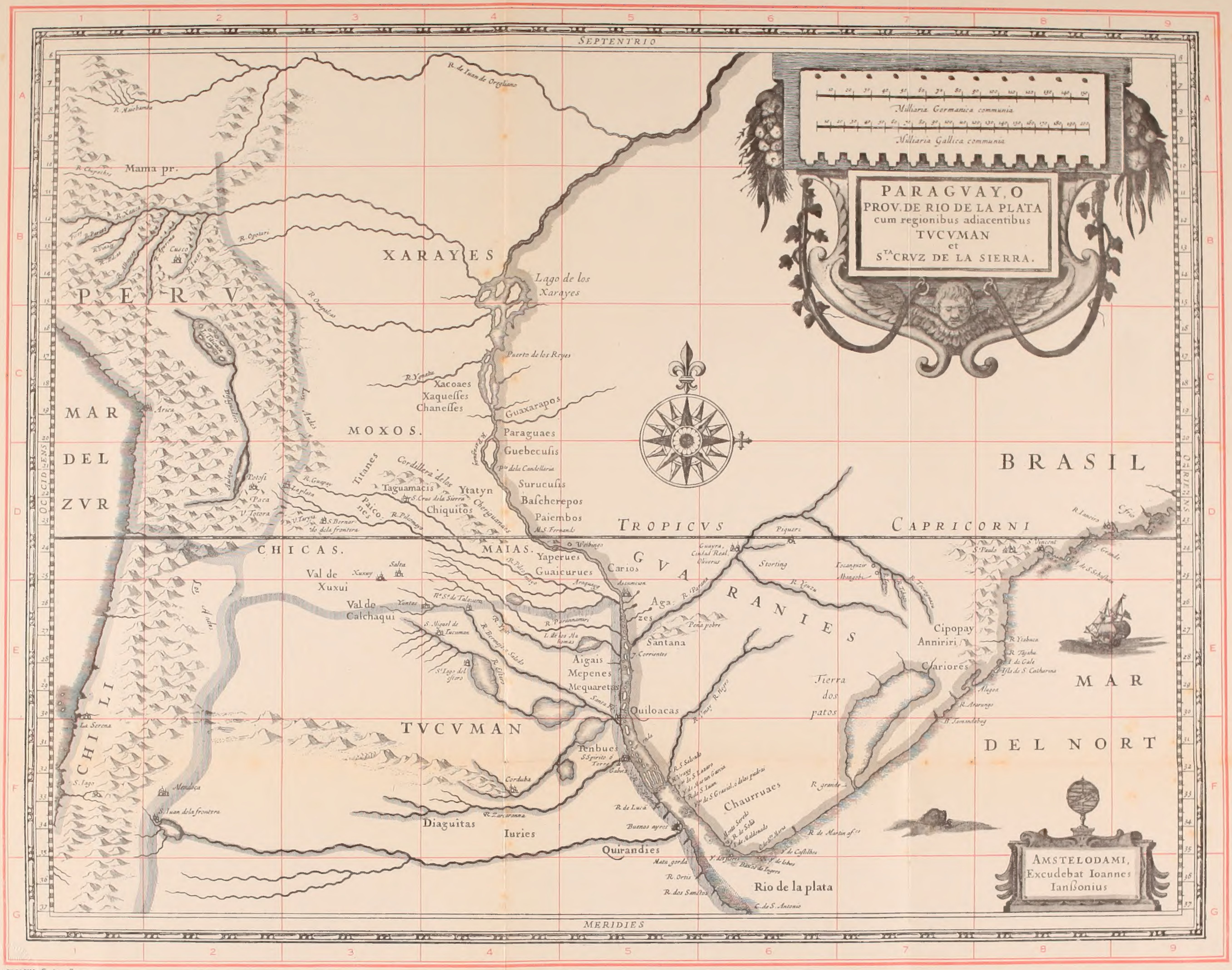

PARAGUAY, O PROV. DE RÍO DE LA PLATA (véase el nº 2 del *Catálogo*, en p. 21 del texto).

FACULTAD DE FILOSOFÍA Y LETRAS
PUBLICACIONES DEL INSTITUTO DE INVESTIGACIONES HISTÓRICAS
NÚMERO LXXI

CARTOGRAFÍA JESUÍTICA

DEL

RÍO DE LA PLATA

POR EL

P. GUILLERMO FURLONG CARDIFF, S. J.

II

ILUSTRACIONES

BUENOS AIRES
Talleres S. A. Casa JACOBO PEUSER, Ltda.

1936

Ejemplar N° **339**

LÁMINAS DE LA CARTERA

			Número de referencia
Lámina	I.	— Paraguay, o Prov. de Río de la Plata (véase el nº 2 del Catálogo, en p. 21 del texto).....	1
»	II.	— Mapa de las regiones del Paraguay, compuesto por el P. Luis Ernot (véanse los nºs 3 y 6 del Catálogo, en pp. 20, 24 y 25 del texto)..	2
»	III.	— Mapa de las regiones del Paraguay, dedicado al P. Vicente Carrafa, 1647 (véase el nº 6 del Catálogo, en pp. 26 a 30 del texto)....	3
»	IV.	— Tabvla geographica regni Chile (véase el nº 7 del Catálogo, en pp. 31 a 33 del texto)....	4
»	V.	— Le Chili (véase el nº 7 del Catálogo, pp. 33 y 34 del texto)..........................	5
»	VI.	— Mapa del Paraguay, Chile y Estrecho de Magallanes, según los padres Ovalle, Techo y otros, 1703 (véase el nº 13 del Catálogo, en pág. 37 del texto)........................	6
»	VII.	— Mapa compuesto por un indio guaraní y en el que se consignan las estancias de algunas reducciones (véase el nº 16 del Catálogo, en p. 42 del texto)..........................	7
»	VIII.	— Paraguariae provinciae Soc. Jesu cum adjacentibus (véase el nº 18 del Catálogo, en p. 44 del texto)..........................	8
»	IX.	— Paraguariæ provinciæ Soc. Jesu cum adjacentibus (véase el nº 18 del Catálogo, en p. 44 del texto)..........................	9
»	X.	— Paraguariæ provinciæ Soc. Jesu cum adjacentibus (véase el nº 18 del Catálogo, en p. 45 del texto)..........................	10
»	XI.	— Die landschaft nider = Paraguaria... Tucuman, Tscharvas, Tschaco... (véase el nº 19 del Catálogo, en p. 49 del texto)..............	11
»	XII.	— Neue taffel der Weitlauffigen Landschaft Paraguaria... (véase el nº 20 del Catálogo, p. 49 del texto)..........................	12
»	XIII.	— Carta topographica da nova Colonia e cidade do Sacramento (véase el nº 21 del Catálogo, en p. 50 del texto)...............	13
»	XIV.	— O grande Rio da Prata (véase el nº 22 del Catálogo, p. 51 del texto)..................	14
»	XV.	— Paraquariæ provinciæ Soc. Jesu... (véase el nº 23 del Catálogo, p. 54 del texto)......	15

			Número de referencia
Lámina	XVI.	— Mapa de las missiones de la Compañia de Jesvs (véase el nº 32 del Catálogo, en p. 71 del texto)	16
»	XVII.	— Neueste vorstellung und beschreibung der gesellschaft Iesu zugehoeringen provinz Paraguay (véase el nº 23 del Catálogo, en pp. 54 y 55 del texto)	17
»	XVIII.	— Descripción de las provincias del Chaco (véase el nº 24 del Catálogo, en p. 57 del texto)	18
»	XIX.	—Le Paraguay (véase nº 25 del Catálogo, p. 60 del texto)	19
»	XX.	— El Paraguay (véase el nº 25 del Catálogo, p. 61 del texto)	20
»	XXI.	— Misiones, qvas provincia societatis Jesu Paraquarica... (véase el nº 28 del Catálogo, p. 66 del texto)	21
»	XXII.	— Mappa geographica exhibens provincias... (véase el nº 52 del Catálogo, p. 77 del texto)	22
»	XXIII.	— Mapa de la gobernación de Paraguay, y de la de Buenos Ayres... (véase el nº 53 del Catálogo, en p. 78 del texto)	23
»	XXIV.	— Mapa de las estancias que tenian los pueblos misioneros al oriente del Río Uruguay (véase el nº 55 del Catálogo, p. 80 del texto)	24
»	XXV.	— Misión de Mojos de la compañía de I H S de el Perú (véase nº 60 del Catálogo, p. 86 del texto)	25
»	XXVI.	— Carte du Paraguay... (véase el nº 61 del Catálogo, p. 87 del texto)	26
»	XXVII.	— Carte des decouvertes... (véase el nº 62 del Catálogo, p. 91 del texto)	27
»	XXVIII.	— Plan du Port Desiré (véase el nº 64 del Catálogo, p. 92 del texto)	28
»	XXIX.	— Plan de la ville de Buenos-Ayres (véase nº 65 del Catálogo, p. 92 del texto)	29
»	XXX.	— Vues des montagnes des Maldonades (véase el nº 66 del Catálogo, p. 93 del texto)	30
»	XXXI.	— Carte de la rivière de la Plate (véase el nº 67 del Catálogo, p. 93 del texto)	31
»	XXXII.	— Parte de la América Meridional (véase el nº 70 del Catálogo, en p. 97 del texto)	32
»	XXXIII.	— Mapa de las doctrinas del Paraná y Uruguay (véase el nº 71 del Catálogo, p. 98 del texto)	33
»	XXXIV.	— America Meridionale (véase el nº 75 del Catálogo, p. 101 del texto)	34
»	XXXV.	— Mapa de las reducciones guaranies (véase el nº 76 del Catálogo, p. 101 del texto)	35
»	XXXVI.	— Mapa del Chaco (véase el nº 78 del Catálogo, p. 104 del texto)	36
»	XXXVII.	— Mapa del Río Paraguay (véase el nº 79 del Catálogo, p. 105 del texto)	37
»	XXXVIII.	— A new map of the southern parts of America (véase el nº 88 del Catálogo, p. 112 del texto) Lo reproducimos en dos hojas	38
»	XXXIX.	— Mapa de las misiones de indios Lules, Isistines y Vilelas (véase el nº 90 del Catálogo, p. 115 del texto)	39

CARTOGRAFÍA JESUÍTICA

DEL

RÍO DE LA PLATA

Digitized by the Internet Archive
in 2014

https://archive.org/details/cartografiajesui00furl

			Número de referencia
Lámina	XL.	— Descriptio chorographica oppidorum triginta a PP. missionarijs Soc. Jesu in provincia Paraguariæ... (véase el nº 91 del Catálogo, p. 116 del texto)	40
»	XLI.	— Descriptio chorographica oppidorum triginta a PP. Missionarijs Soc. Jesu in provincia Paraguariæ... (véase el nº 91 del Catálogo, p. 116 del texto)	41
»	XLII.	— Provincia de Guayra... (véase el nº 92 del Catálogo, p. 117 del texto)	42
»	XLIII.	— Parte del Río Vruguay... (véase el nº 93 del Catálogo, p. 117 del texto)	43
»	XLIV.	— Missiones del Tape (véase el nº 94 del Catálogo, p. 118 del texto)	44
»	XLV.	— Provincia del Itatin (véase el nº 95 del Catálogo, p. 118 del texto)	45
»	XLVI.	— Mappa Paraquariæ (véase el nº 99 del Catálogo, p. 120 del texto)	46
»	XLVII.	— Plano o mapa del pueblo de la Real Corona, nombrado Santo Thomé (véase el nº 102 del Catálogo, p. 122 del texto)	47
»	XLVIII.	— Carta del Gran Chaco... (véase el nº 106 del Catálogo, en p. 125 del texto)	48
»	XLIX.	— Plano de un pueblo de las misiones (véase el nº 109 del Catálogo, p. 130 del texto)	49
»	L.	— [Mapa de los yerbales de las reducciones orientales] (véase el nº 109 del Catálogo en p. 130 del texto)	50
»	LI.	— Chart of Rio de la Plata in South America (véase el nº 111 del Catálogo, en p. 135 y 136 del texto)	51

FURLONG, Cartografía

MAPA DE LAS REGIONES DEL PARAGUAY, COMPUESTO POR EL P. LUIS ERNOT (véanse los nos 3 y 6 del *Catálogo*, en pp. 20, 24 y 25 del texto).

FURLONG, Cartografi

MAPA DE LAS REGIONES DEL PARAGUAY, DEDICADO AL P. VICENTE CARRAFA, 1647 (véase el n.º 6 del *Catálogo*, en pp. 26 a 30 del texto).

FURLONG, Cartografía

TABVLA GEOGRAPHICA REGNI CHILE (véase el nº 7 del *Catálogo*, en pp. 31 a 33 del texto).

LE CHILI (véase el nº 7 del *Catálogo*, pp. 33 y 34 del texto)

MAPA DEL PARAGUAY, CHILE Y ESTRECHO DE MAGALLANES, SEGÚN LOS PADRES OVALLE, TECHO Y OTROS. 1703. (Véase el nº 13 del *Catálogo*, en pág. 37 del texto).

MAPA COMPUESTO POR UN INDIO GUARANÍ Y EN EL QUE SE CONSIGNAN LAS ESTANCIAS DE ALGUNAS REDUCCIONES (véase el nº 16 del *Catalogo*, en p. 42 del texto)

PARAGUARIAE PROVINCIAE SOC. JESU CUM ADJACENTIBUS (véase el n.º 18 del *Catálogo*, en p. 44 del texto)

FURLONG, *Cartografía*

PARAGUARIAE PROVINCIAE SOC. JESU CUM ADJACENTIBUS (véase el n.º 18 del *Catálogo*, en p. 44 del texto)

PARAGUARIÆ PROVINCIÆ SOC. JESU CUM ADJACENTIBUS (véase el nº 18 del *Catálogo*, en p. 45 del texto).

FURLONG, Cartografía

DIE LANDSCHAFT NIDER = PARAGUARIA... TUCUMAN, TSCHARVAS, TSCHACO (véase el nº 19 del *Catálogo*, en p. 49 del texto).

FURLONG, *Cartografía*

NEUE TAFELL DER WEITLAUFFIGEN LANDSCHAFT PARAGUARIA (véase el n° 20 del Cat. y p. 49 del texto)

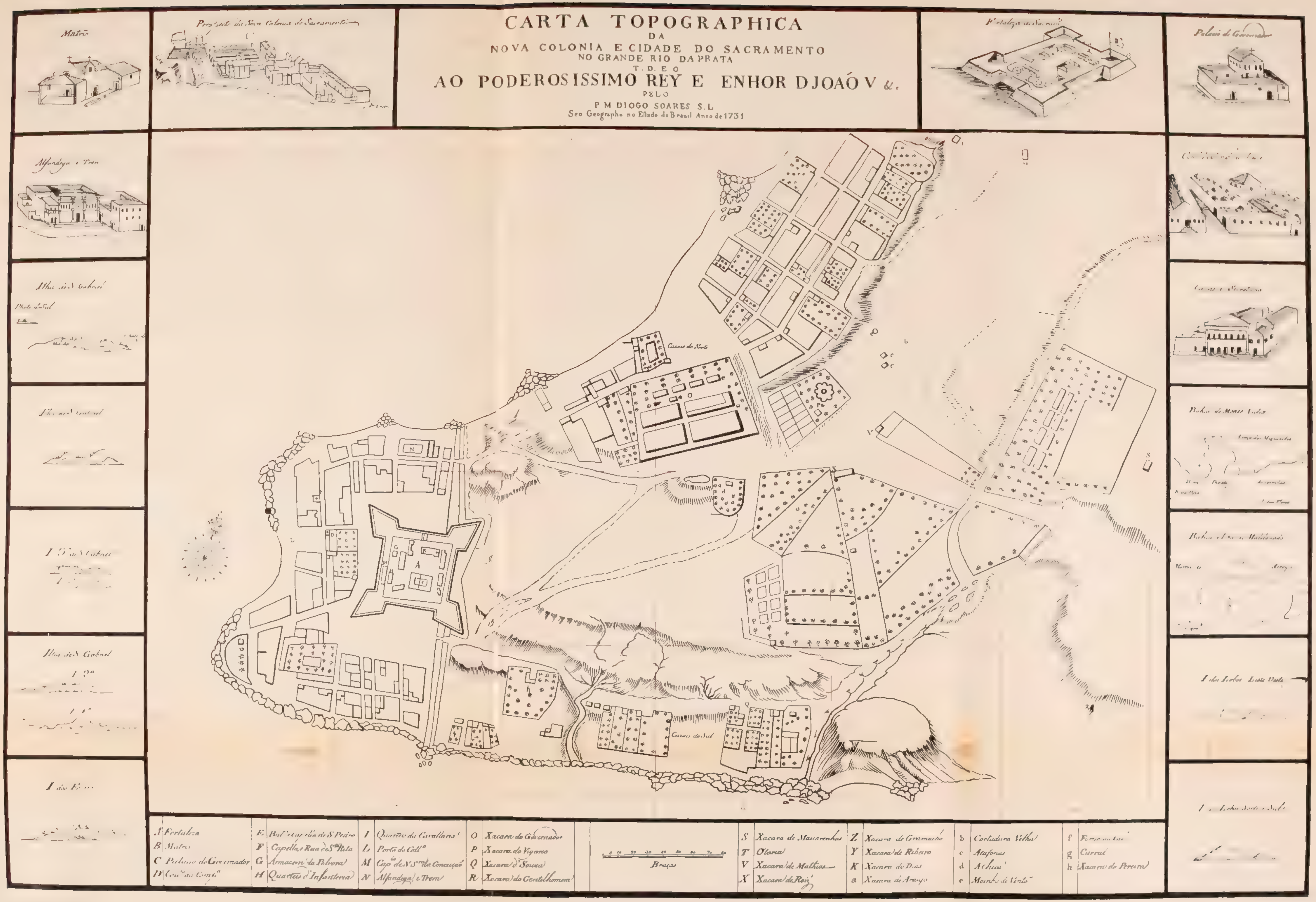

CARTA TOPOGRAPHICA DA NOVA COLONIA E CIDADE DO SACRAMENTO (véase el nº 21 del *Catálogo*, en p. 50 del texto)

O GRANDE RIO DA PRATA (véase el nº 22 del *Catálogo*, p. 51 del texto).

PARAQUARIÆ PROVINCIÆ SOC. JESU... (véase el nº 23 del *Catálogo*, p. 54 del texto)

FURLONG, Cartografía

MAPA DE LAS MISSIONES DE LA COMPAÑIA DE JESVS (veáse el nº 32 del *Catálogo*, en p. 71 del texto).

FURLONG, Cartografía

NEUESTE VORSTELLUNG UND BESCHREIBUNG DER GESELLSCHAFT IESU ZUGEHOERINGEN PROVINZ PARAGUAY (véase el nº 23 del *Catálogo*, en pp. 54 y 55 del texto).

FURLONG, *Cartografía*

DESCRIPCIÓN DE LAS PROVINCIAS DEL CHACO (véase el nº 24 del *Catalogo*, en p. 57 del texto)

FURLONG, *Cartografía*

LE PARAGUAY (véase nº 25 del *Catálogo*, p. 60 del texto).

EL PARAGUAY (véase el nº 25 del *Catálogo*, p. 61 del texto).

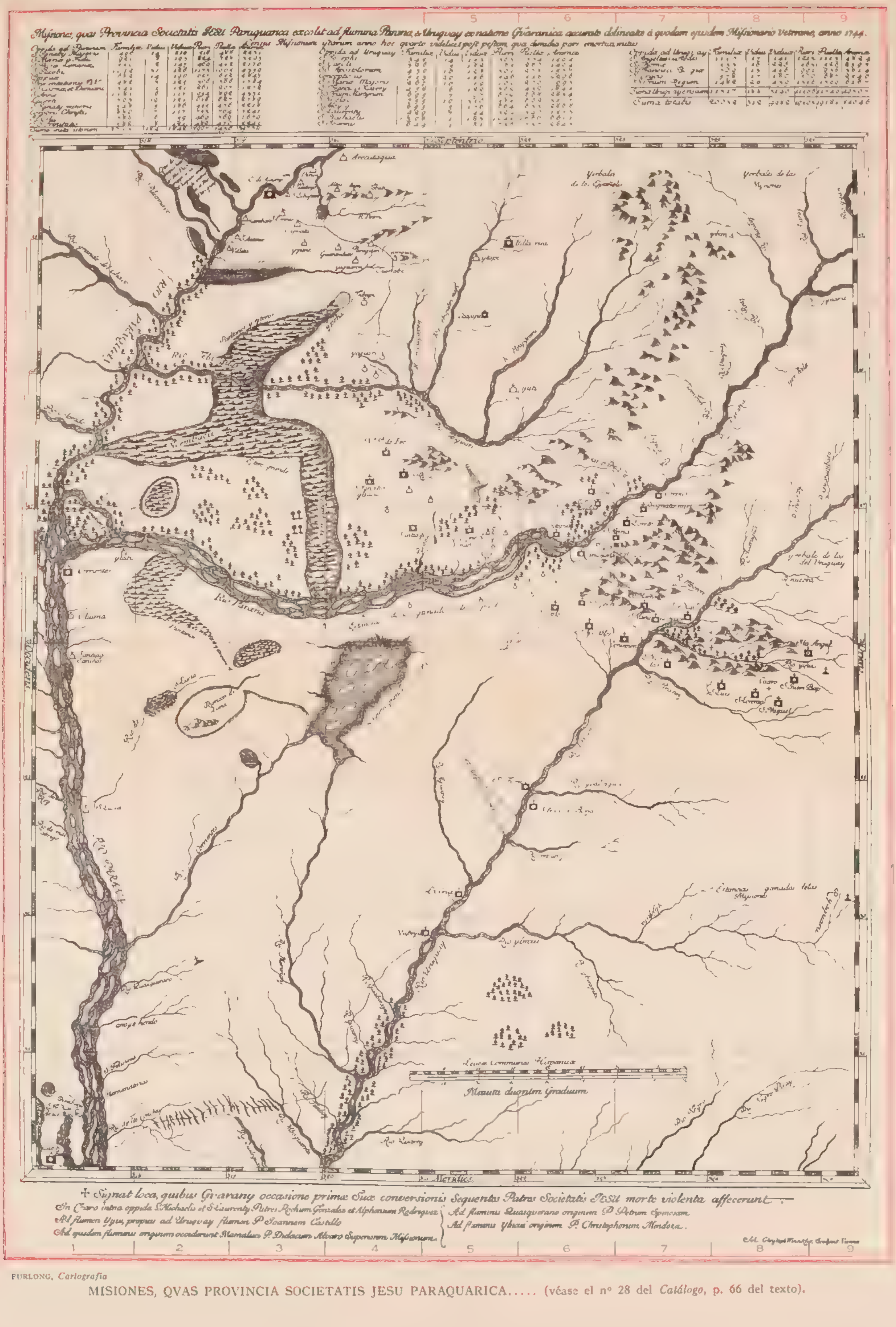

MISIONES, QVAS PROVINCIA SOCIETATIS JESU PARAQUARICA..... (véase el nº 28 del *Catálogo*, p. 66 del texto).

FURLONG, *Cartografía*

MAPPA GEOGRAPHICA EXHIBENS PROVINCIAS... (véase el nº 52 del *Catálogo*, p. 77 del texto)

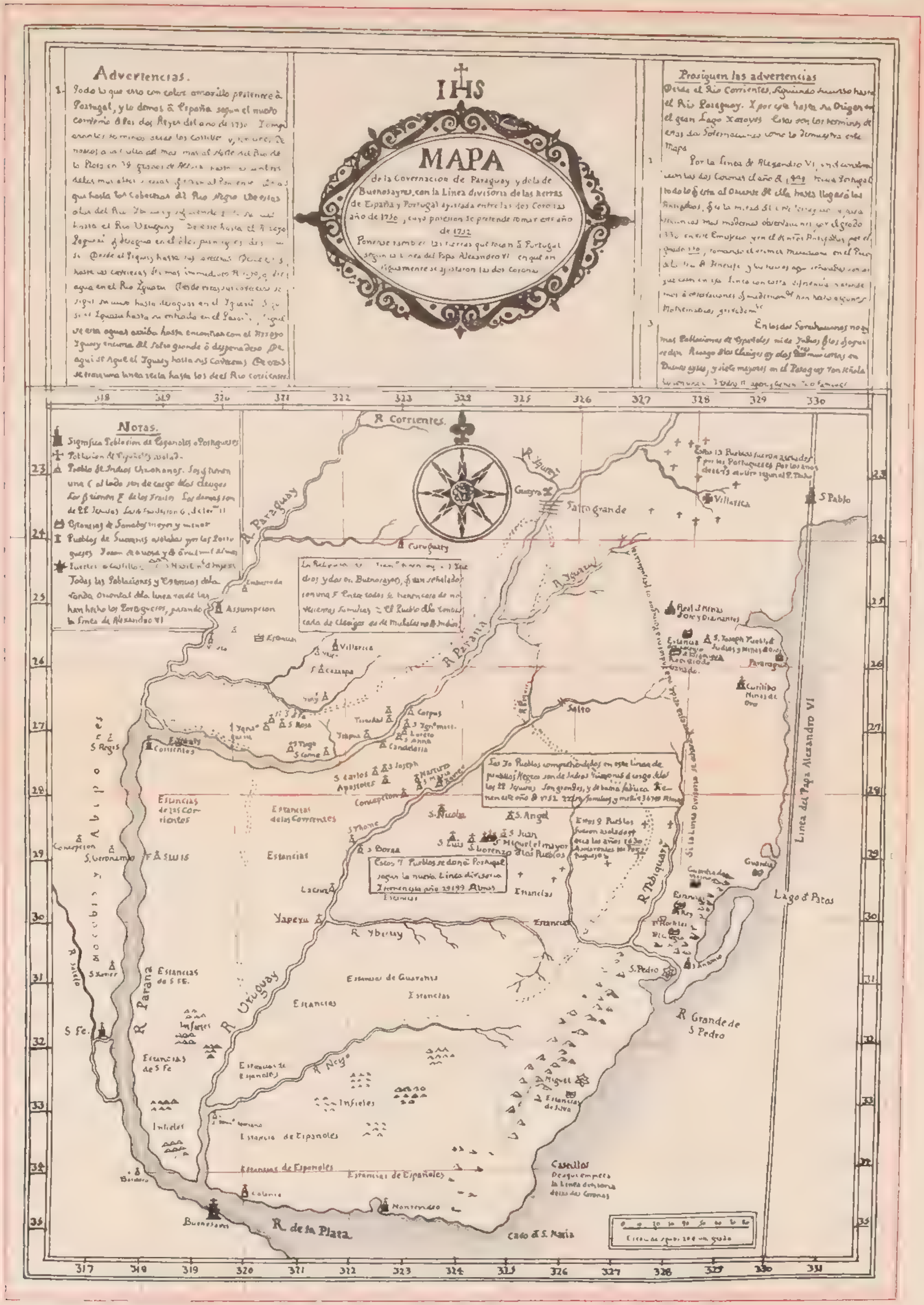

FURLONG, *Cartografía*

MAPA DE LA GOVERNACIÓN DE PARAGUAY, Y DE LA DE BUENOS AYRES..

(véase el nº 53 del *Catálogo*, en p. 78 del texto).

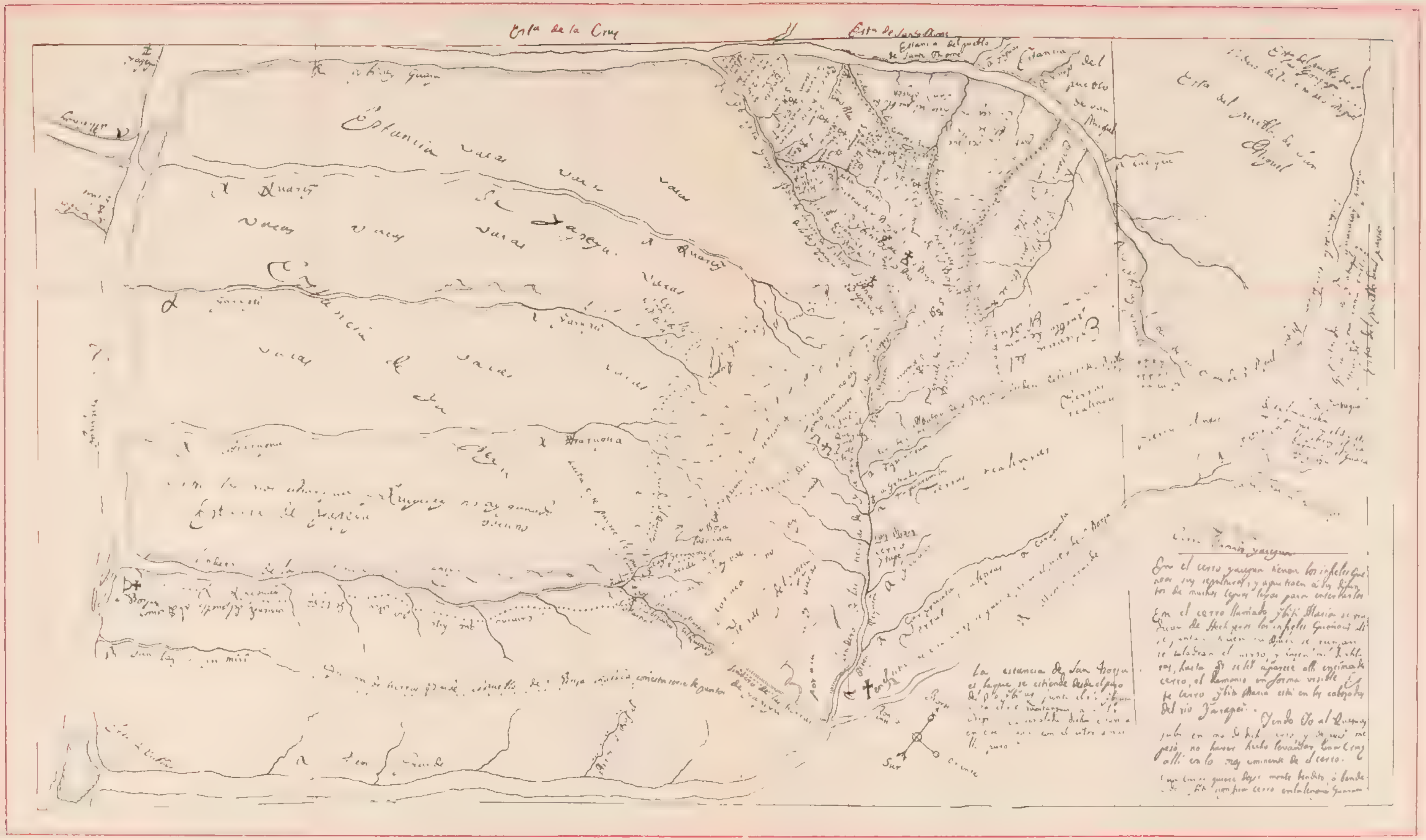

FURLONG, *Cartografía*

MAPA DE LAS ESTANCIAS QUE TENÍAN LOS PUEBLOS MISIONEROS AL ORIENTE DEL RÍO URUGUAY (véase el nº 55 del *Catálogo*, p. 80 del texto).

BUSTONG Cartografía

MISIÓN DE MOJOS DE LA COMPAÑÍA DE IHS DE EL PERÚ (véase nº 60 del *Catálogo*, p. 86 del texto)

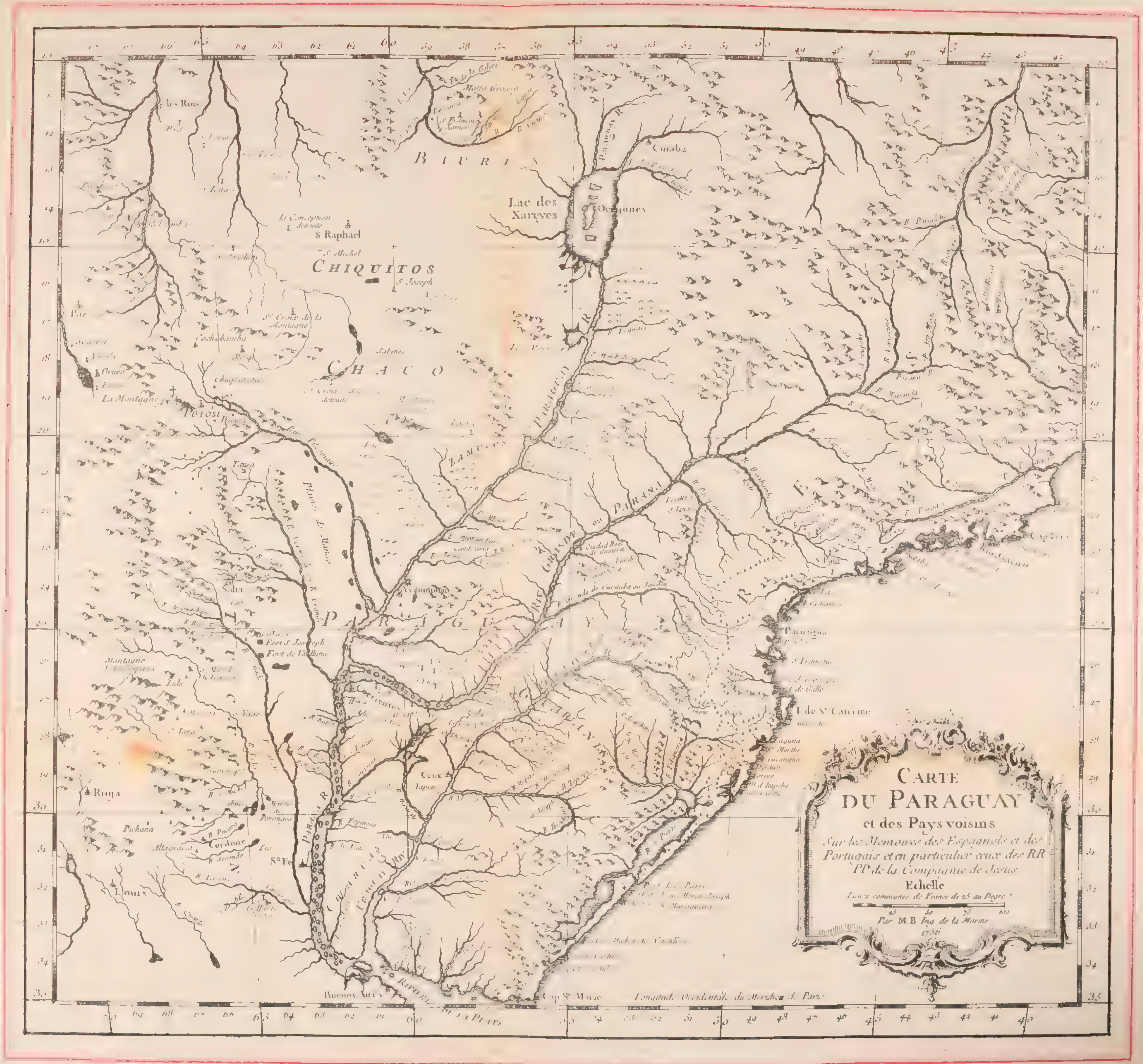

CARTE DU PARAGUAY . (véase el nº 61 del *Catálogo*, p. 87 del texto)

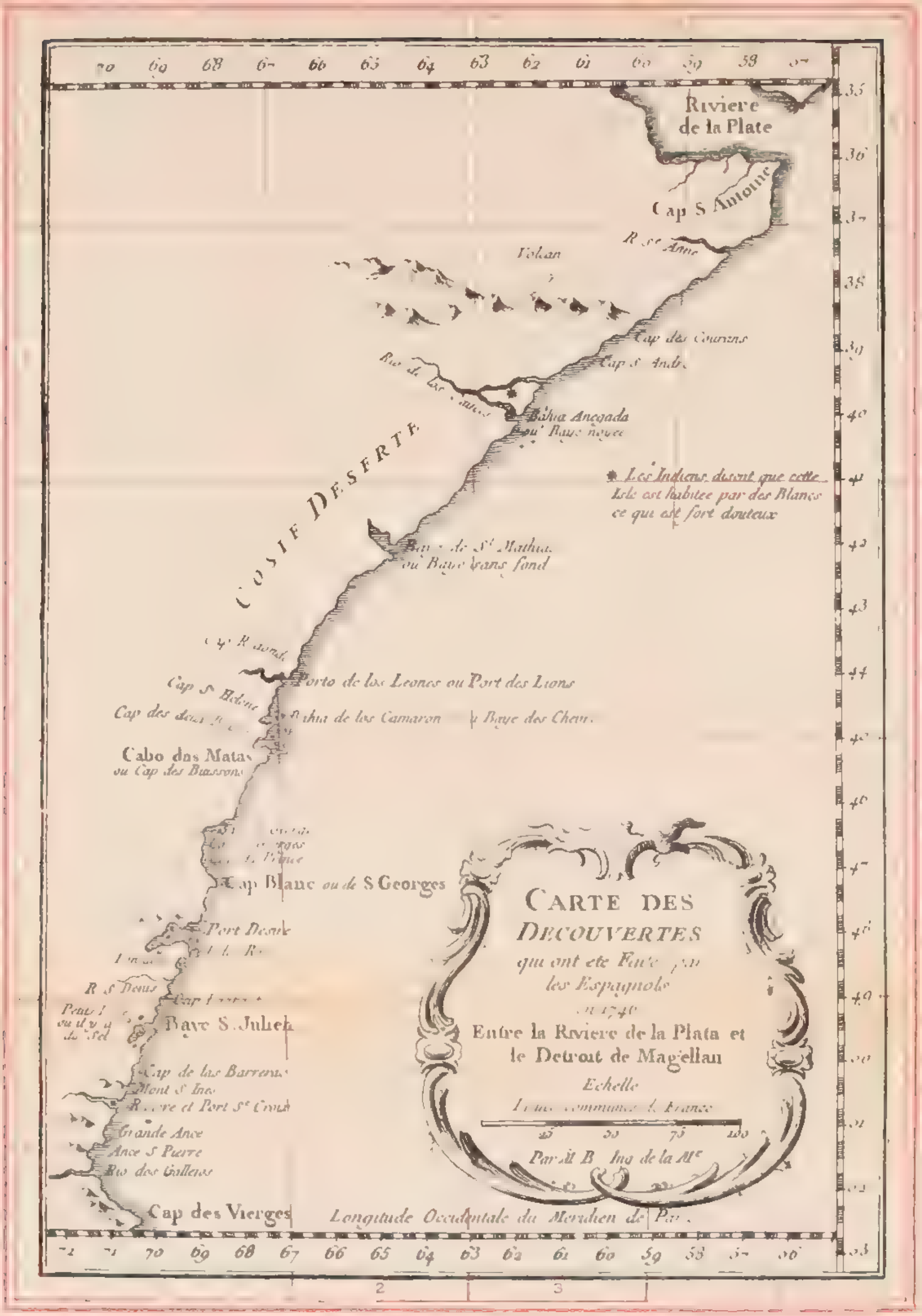

CARTE DES DECOUVERTES... (véase el nº 62 del *Catálogo*, p. 91 del texto).

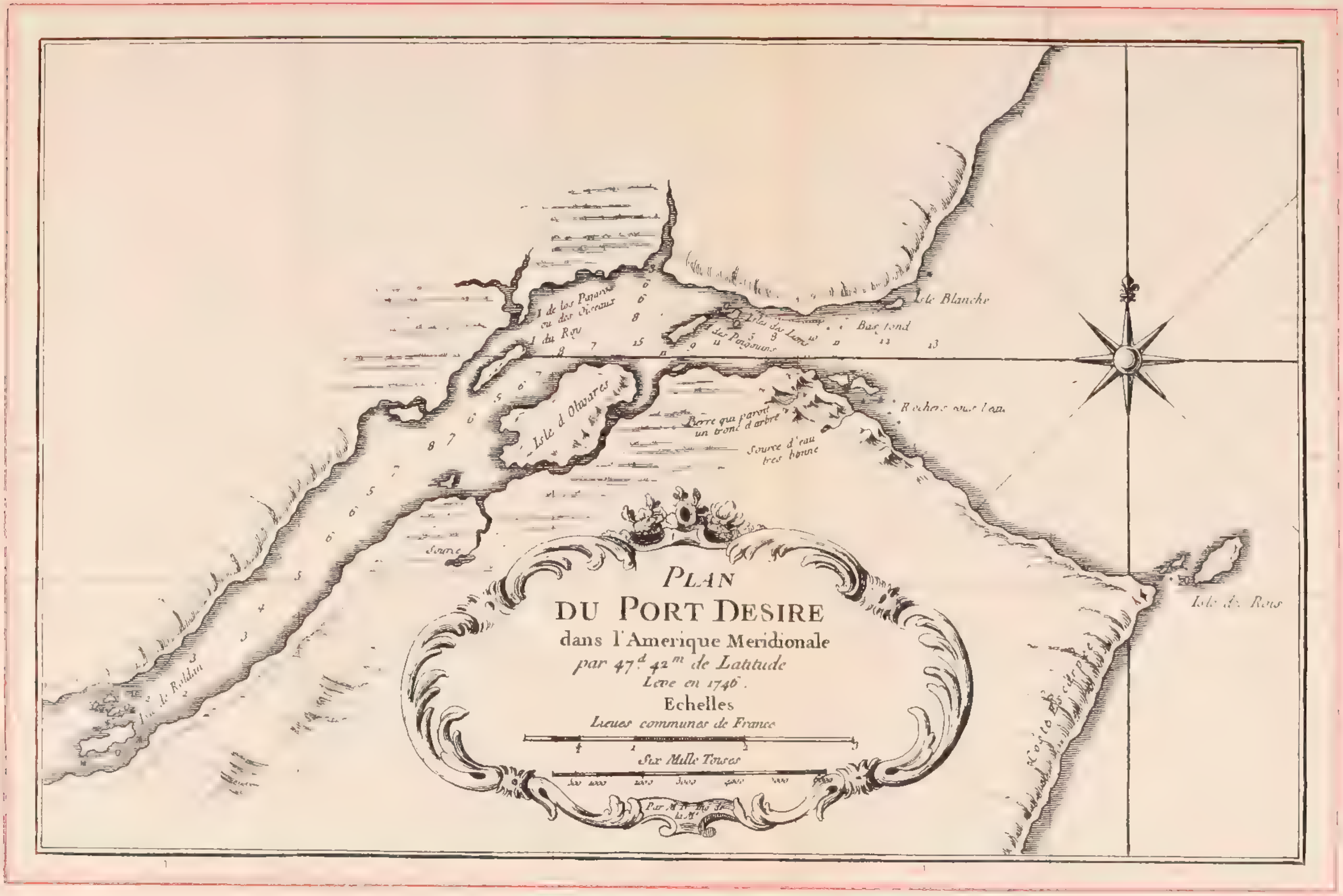

FURLONG, *Cartografía*

PLAN DU PORT DESIRE (véase el nº 64 del *Catálogo*, p. 92 del texto)

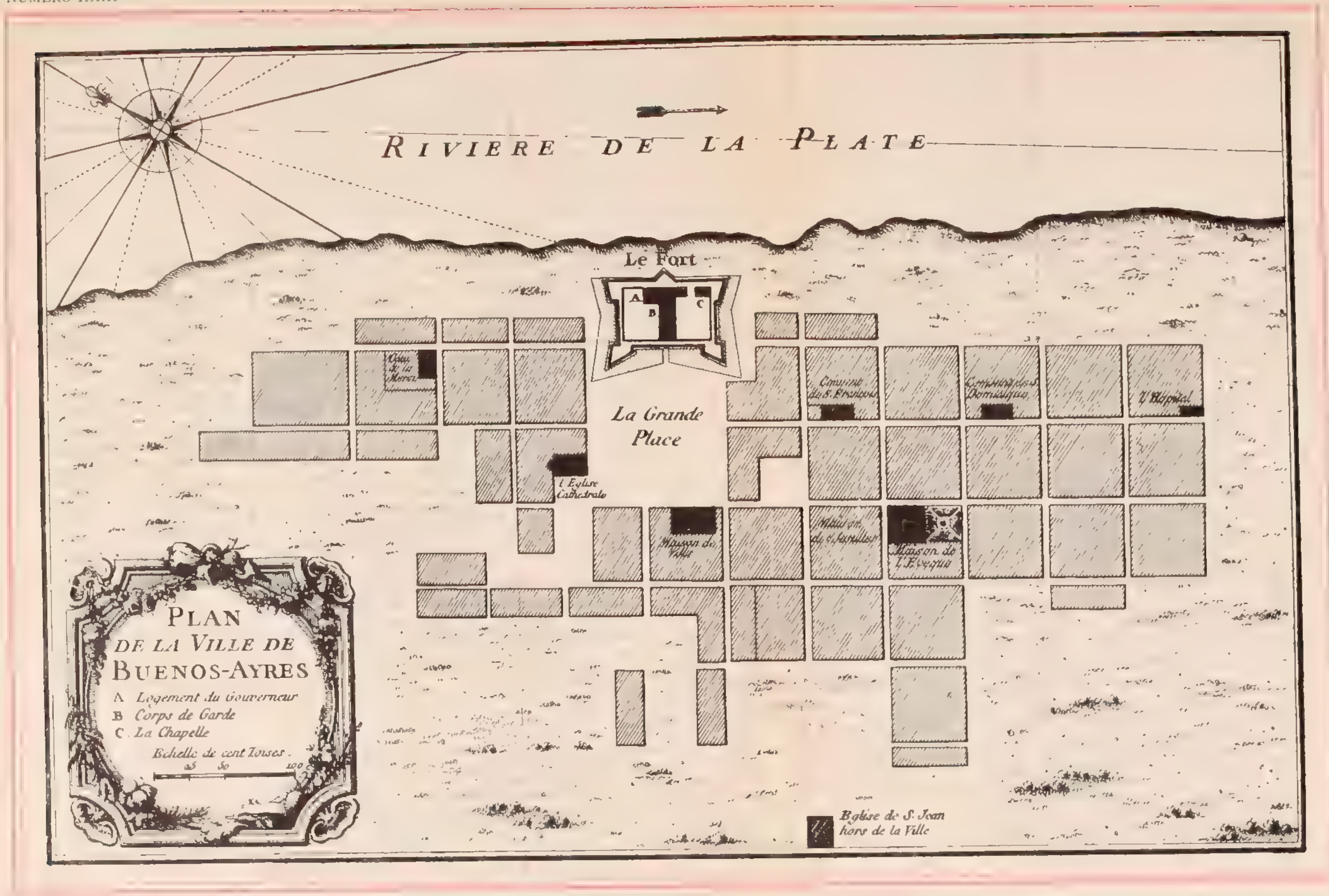

PLAN DE LA VILLE DE BUENOS-AYRES (véase nº. 65 del *Catálogo*, p. 92 del texto)

FURLONG, *Cartografía*

VUE DES MONTAGNES DES MALDONADES (véase el nº 66 del *Catálogo*, p. 93 del texto).

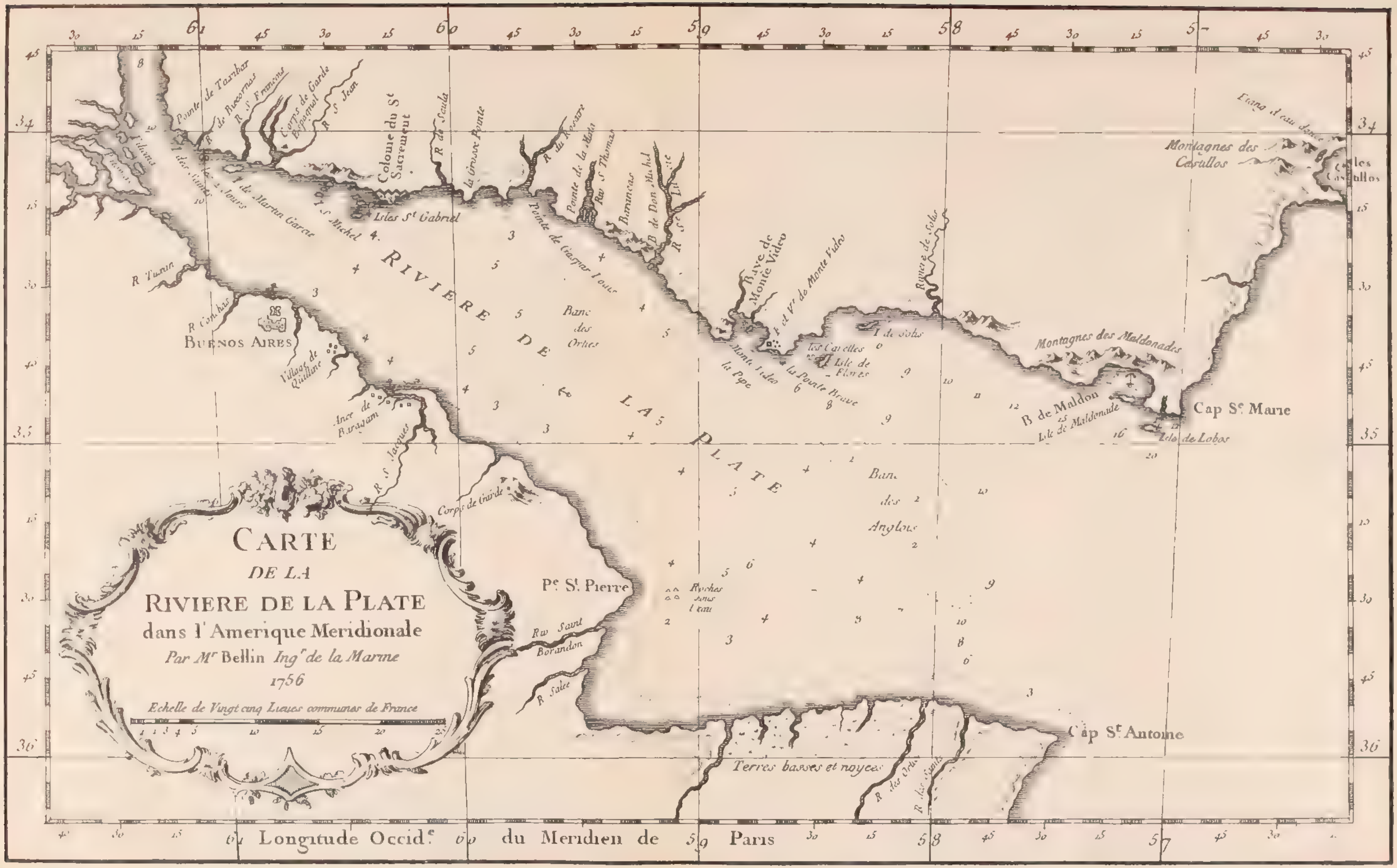

CARTE DE LA RIVIÈRE DE LA PLATE (véase el nº 67 del *Catálogo*, p. 93 del texto).

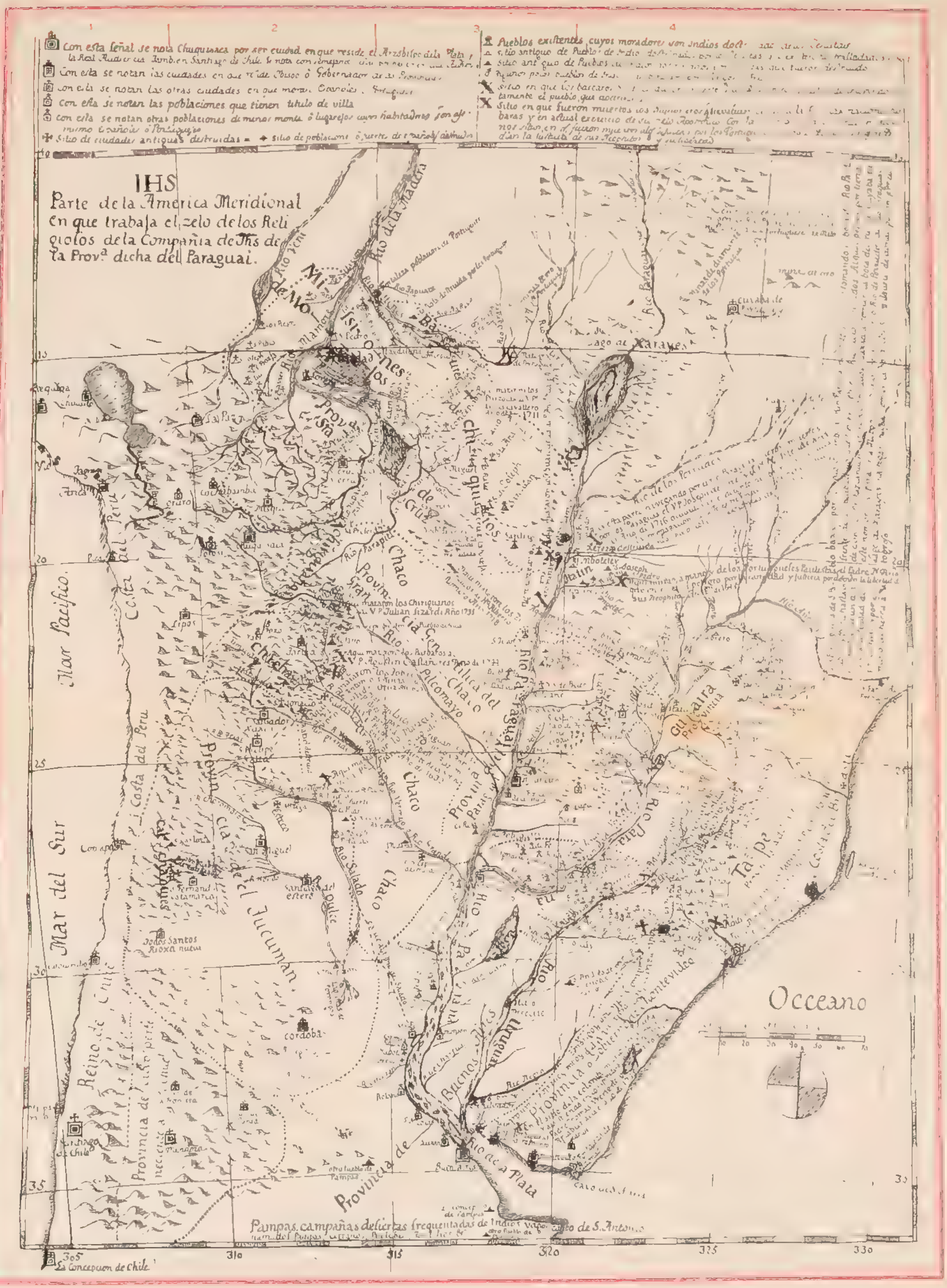

PARTE DE LA AMÉRICA MERIDIONAL (véase el nº 70 del *Catálogo*, en p. 97 del texto).

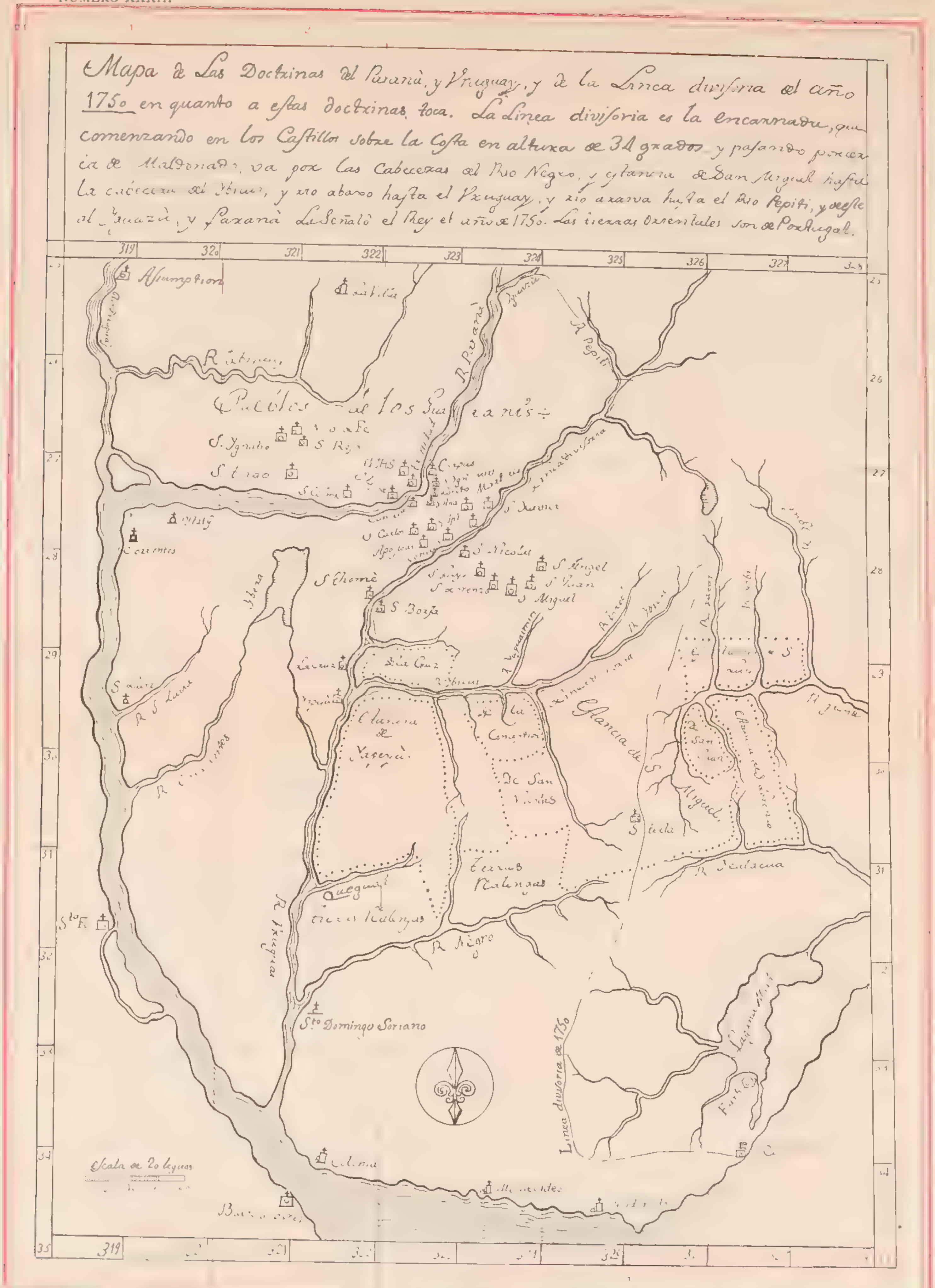

FURLONG, Cartografía

MAPA DE LAS DOCTRINAS DEL PARANÁ Y URUGUAY (véase el nº 71 del *Catálogo*, p. 98 del texto).

AMERICA MERIDIONALE (véase el nº 75 del *Catálogo*, p. 101 del texto).

MAPA DE LAS REDUCCIONES GUARANÍES (véase el nº 76 del *Catálogo*, p. 101 del texto)

FURLONG, *Cartografía*

MAPA DEL CHACO (véase el nº 78 del *Catálogo*, p. 104 del texto).

NÚMERO XXXVII

FURLONG, *Cartografía*

MAPA DEL RÍO PARAGUAY (véase el nº 79 del *Catalogo*, p. 105 del texto).

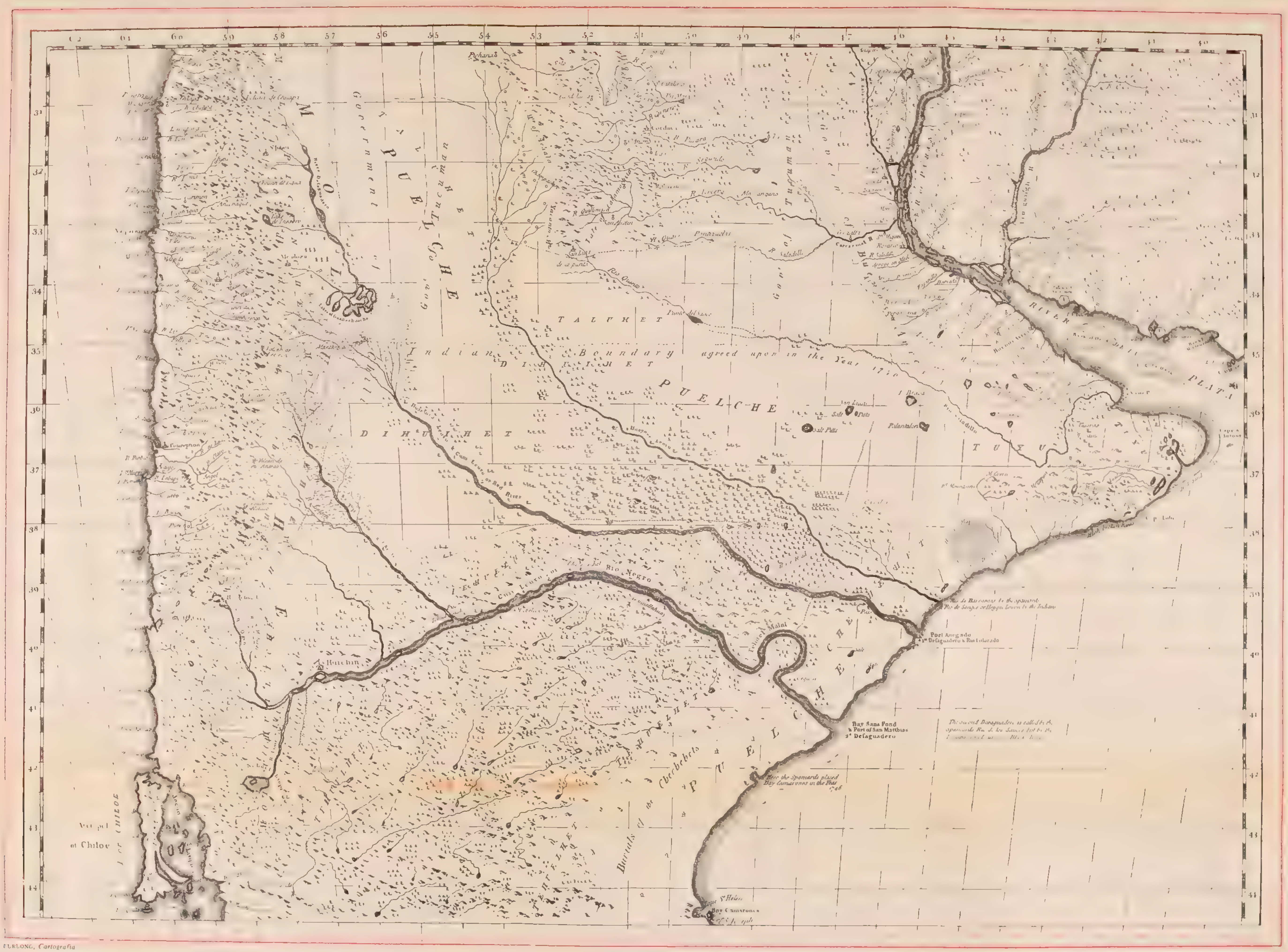

FURLONG, Cartografía

A NEW MAP OF THE SOUTHERN PARTS OF AMERICA (véase el nº 88 del *Catálogo*, p. 112 del texto). Lo reproducimos en dos hojas.

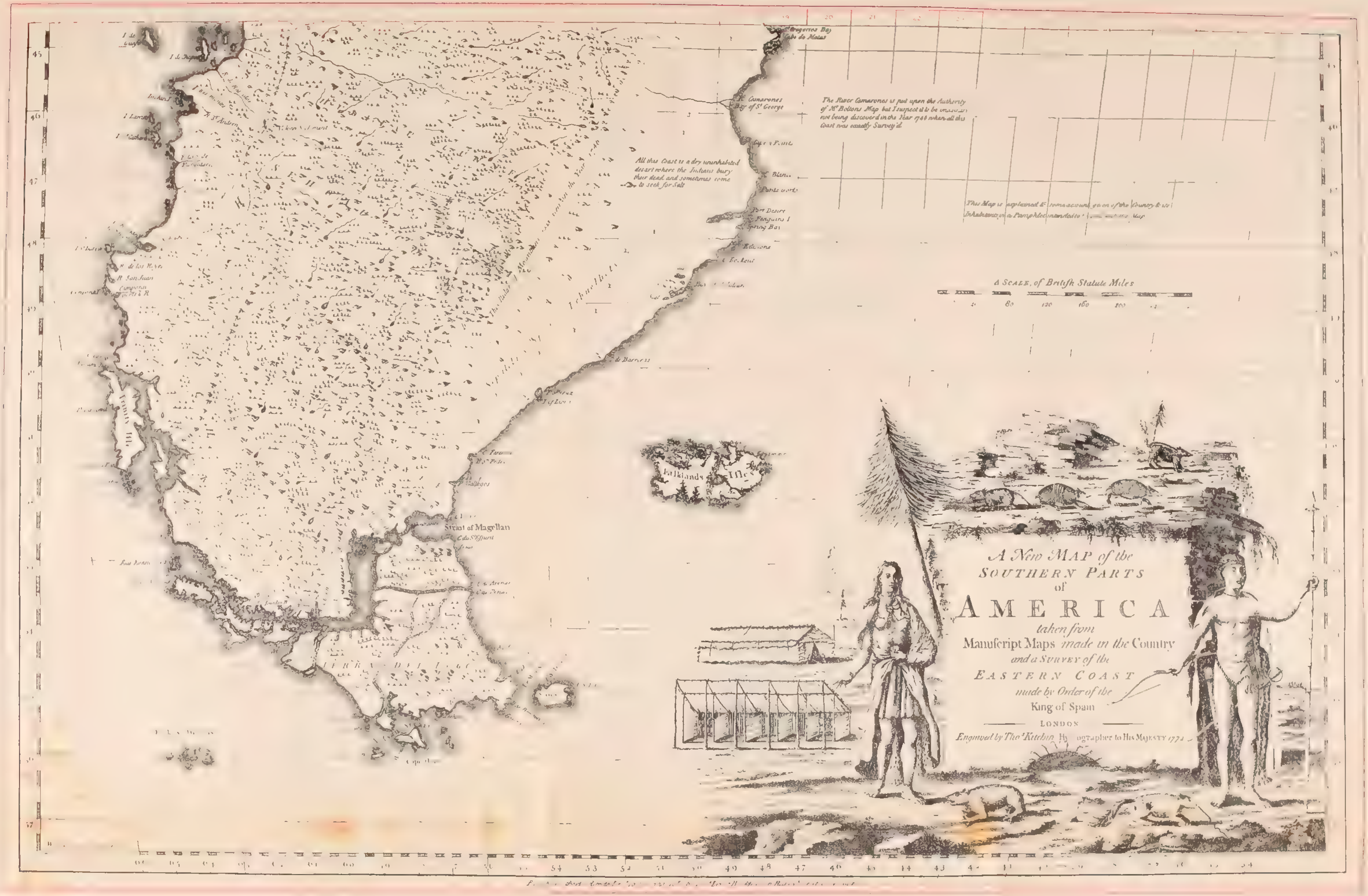
A New MAP of the
SOUTHERN PARTS
of
AMERICA
taken from
Manuscript Maps made in the Country
and a SURVEY of the
EASTERN COAST
made by Order of the
King of Spain
LONDON
A SCALE, of British Statute Miles
All this Coast is a dry uninhabited desart where the Indians bury their dead and sometimes come to seek for Salt
Camarones
Bay of St George
Port Desire
Penguins I
Spring Bay
Falklands Isles
Strait of Magellan
Trinity Isl.

FURLONG, *Cartografía*

MAPA DE LAS MISIONES DE INDIOS LULES, ISISTINES Y VILELAS
(véase el nº 90 del *Catálogo*, p. 115 del texto).

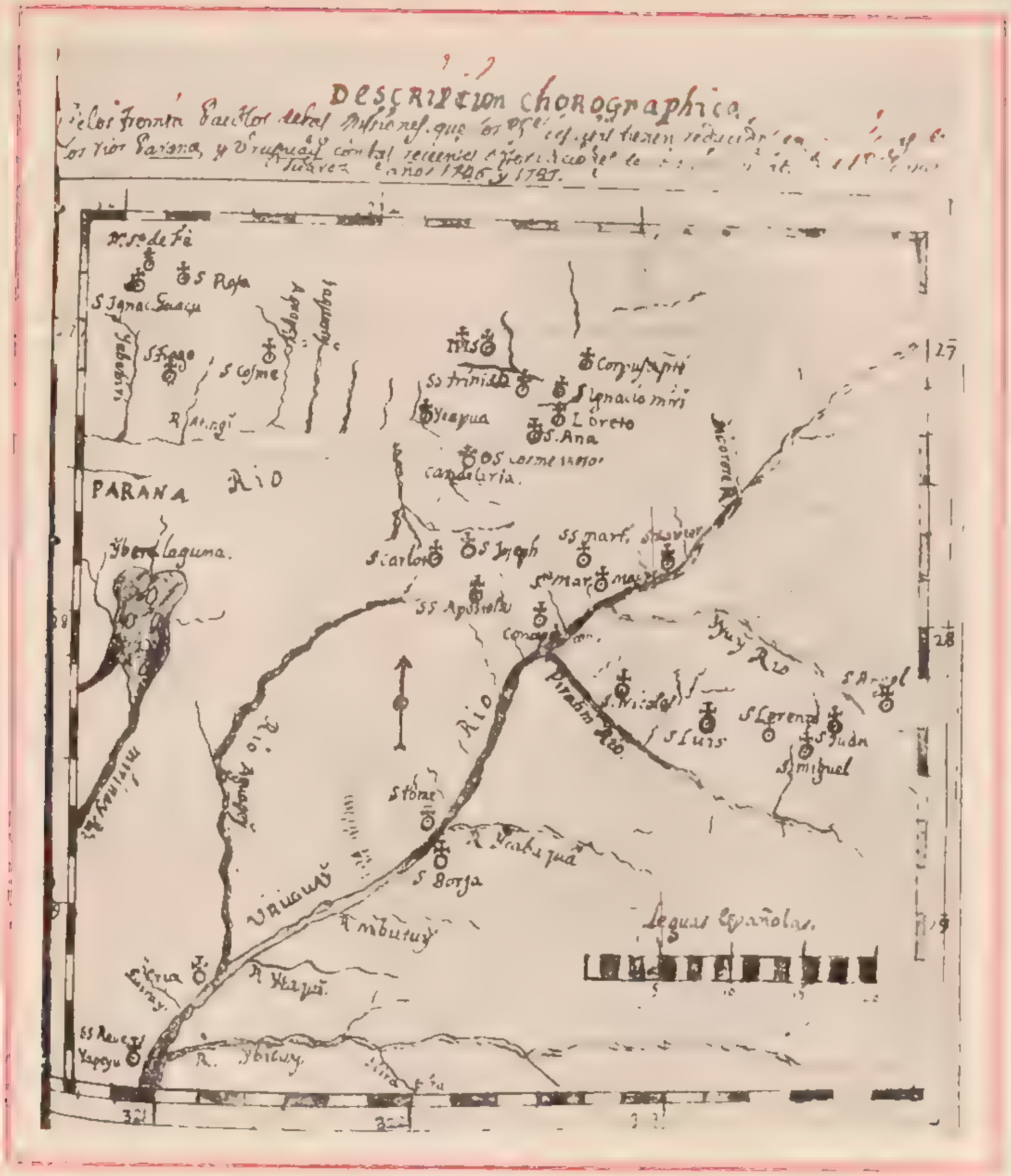

FURLONG, *Cartografía*

DESCRIPTIO CHOROGRAPHICA OPPIDORUM TRIGINTA A PP. MISSIONARIIS SOC. IESU IN PROVINCIA PARAGUARIÆ . (véase el nº 91 del *Catálogo*, p. 116 del texto)

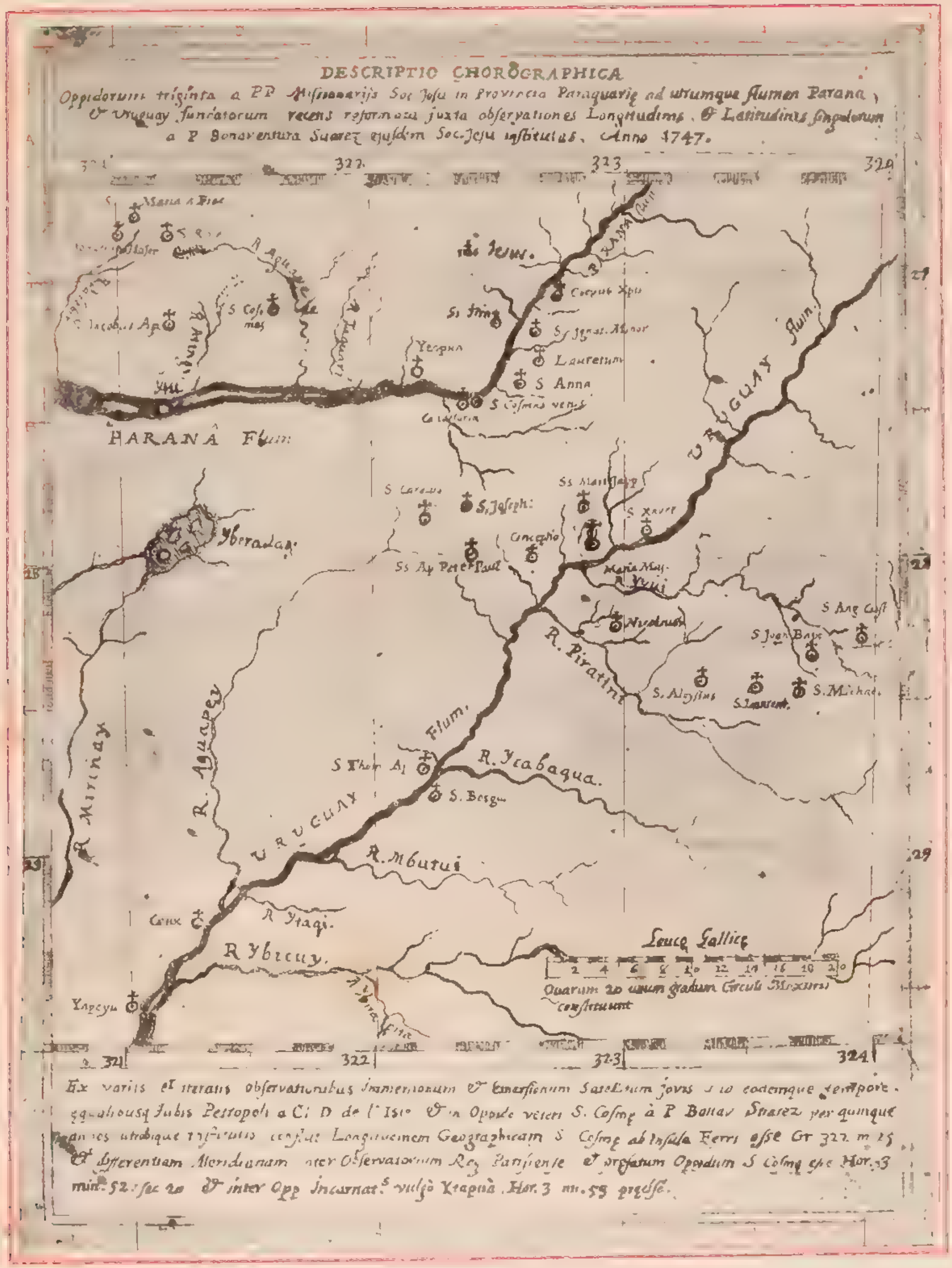

FURLONG. *Cartografía*

DESCRIPTIO CHOROGRAPHICA OPPIDORUM TRIGINTA A PP. MISSIONARIJS SOC. JESU IN PROVINCIA PARAGUARIÆ... (véase el n 91 del *Cátálogo*, p. 116 del texto)

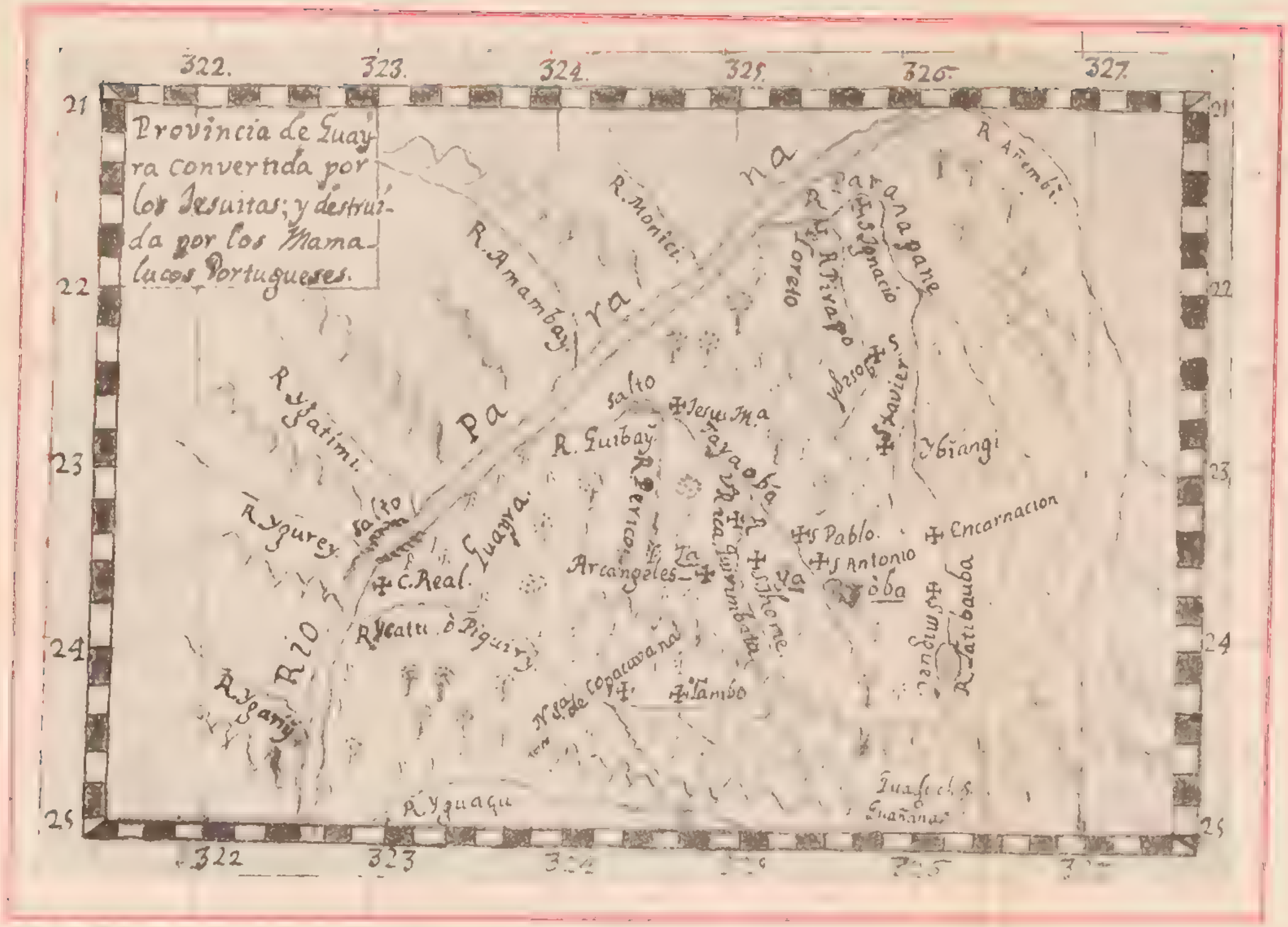

PROVINCIA DE GUAYRA... (véase el nº 92 del *Catálogo*, p. 117 del texto).

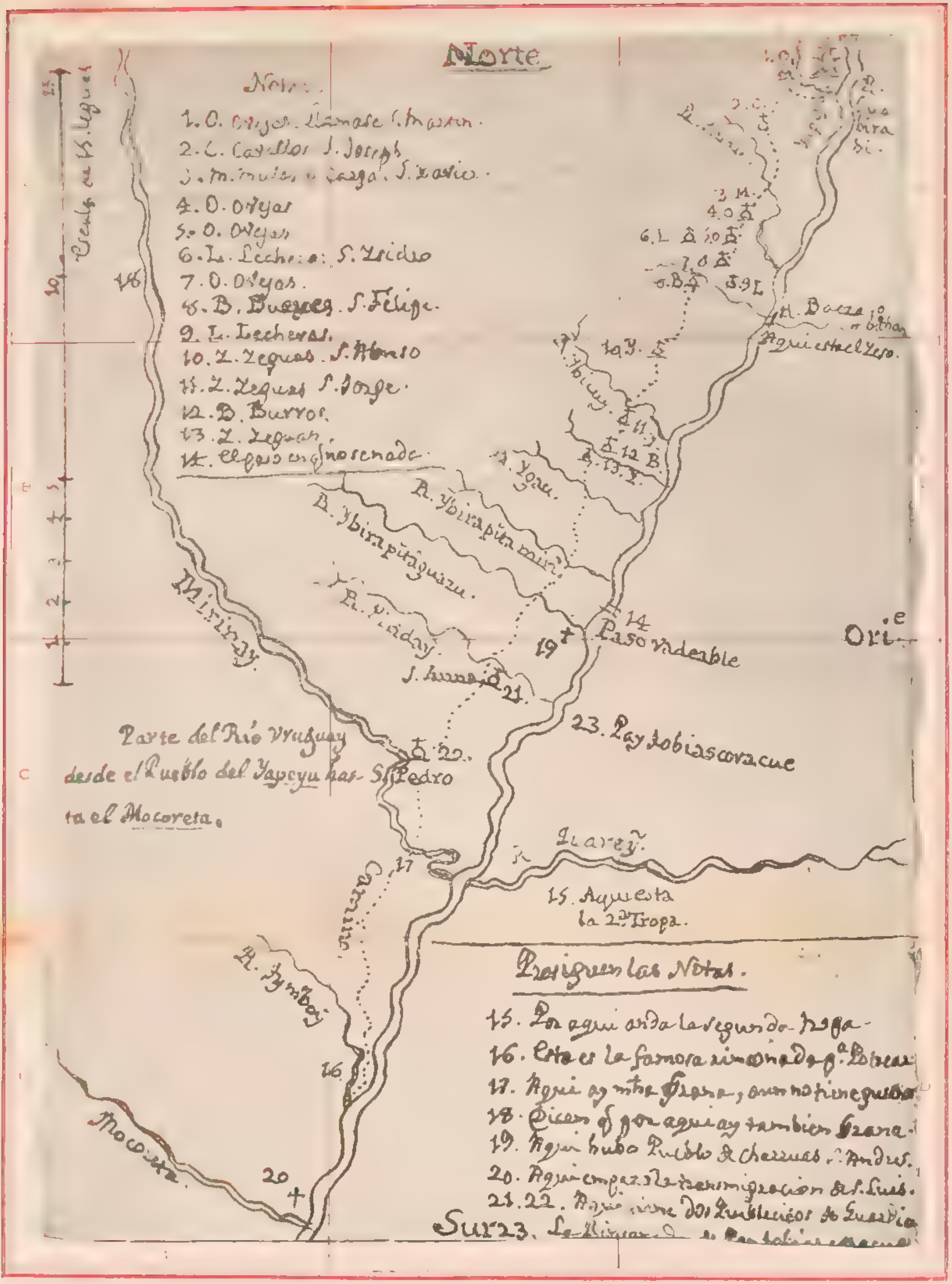

PARTE DEL RÍO VRUGUAY (véase el nº 93 del *Catálogo*, p. 117 del texto)

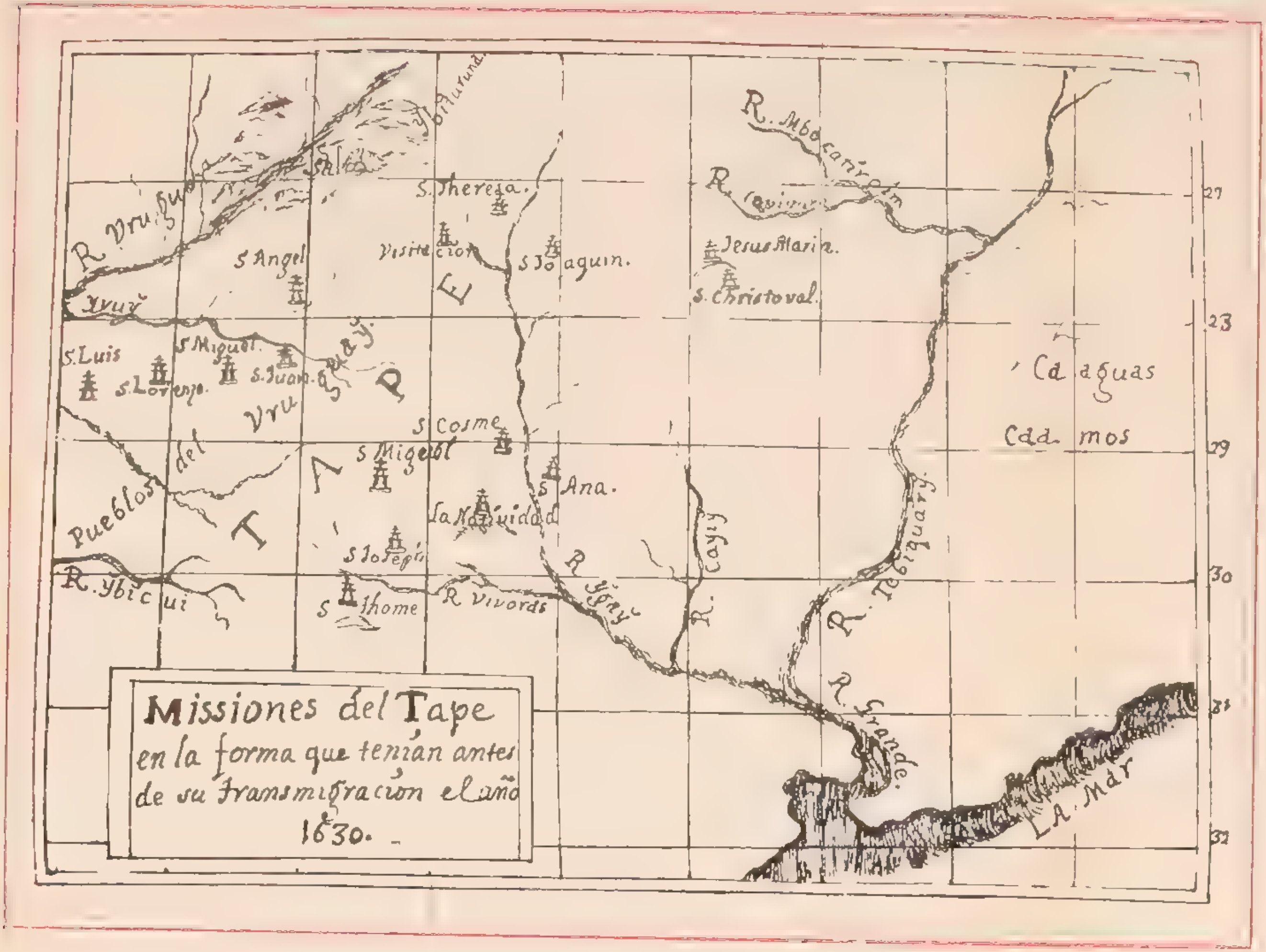

FURLONG, *Cartografía*

MISSIONES DEL TAPE (véase el nº 94 del *Catálogo*, p. 118 del texto).

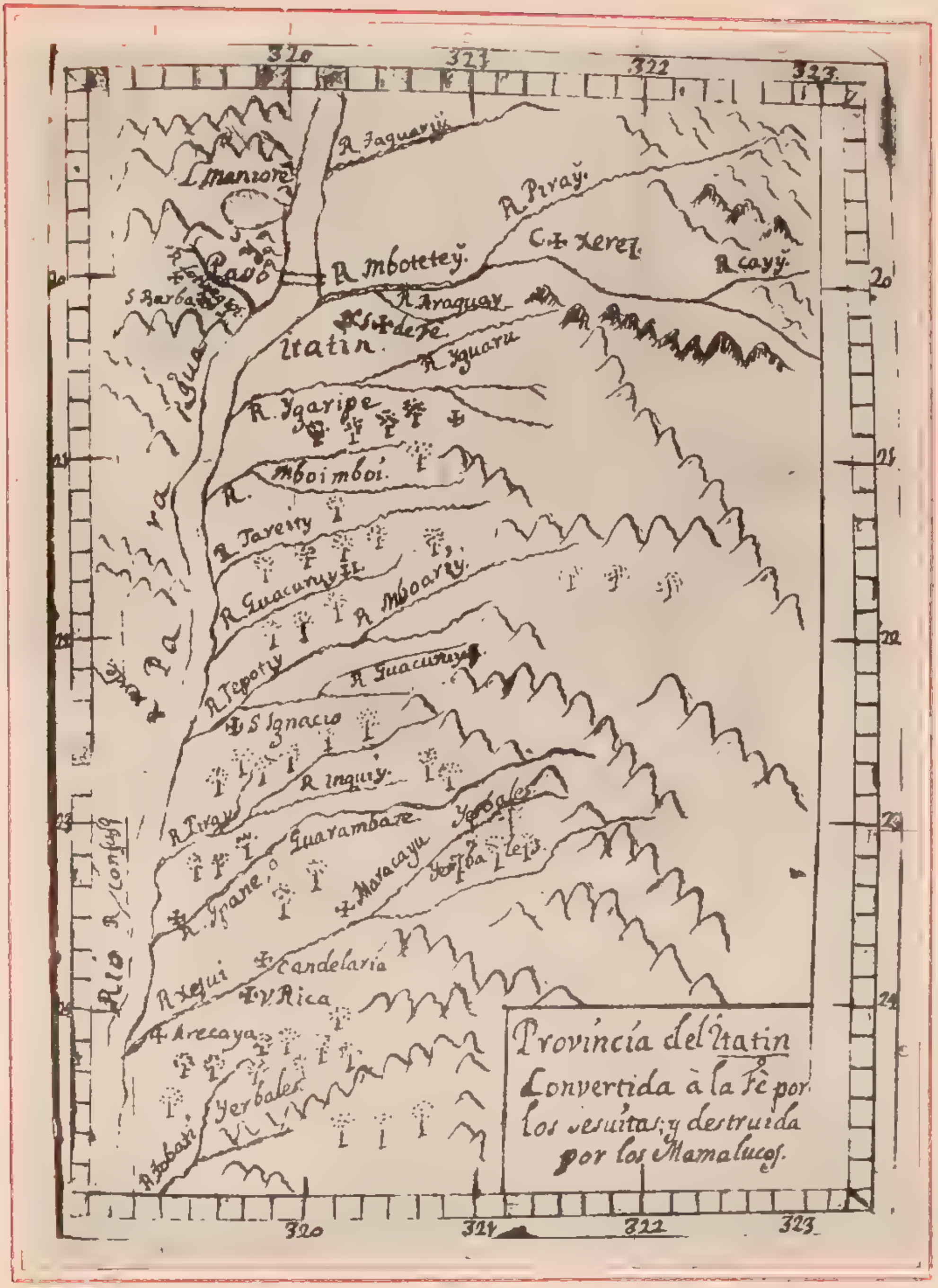

PROVINCIA DEL ITATIN (véase el nº 95 del *Catálogo*, p. 118 del texto)

FURLONG, Cartografía

MAPPA PARAQUARIAE (véase el nº 99 del *Catálogo*, p. 120 del texto).

FURLONG, Cartografía

PLANO O MAPA DEL PUEBLO DE LA REAL CORONA, NOMBRADO SANTO THOMÉ (véase el nº 102 del *Catálogo*, p. 122 del texto).

CARTA DEL GRAN CHACO... (véase el nº 106 del *Catálogo*, en p. 125 del texto)

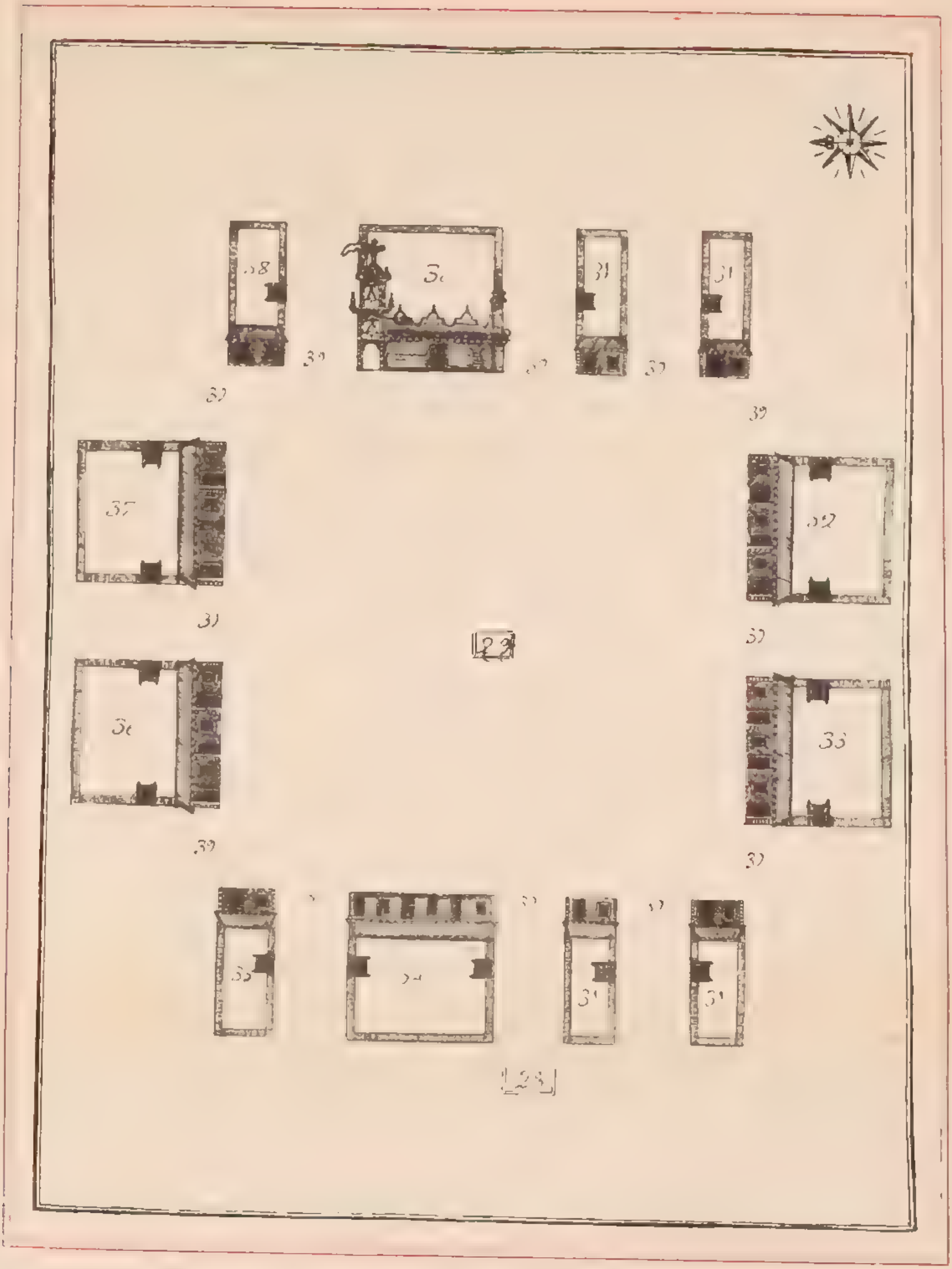

FURLONG, *Cartografía*

PLANO DE UN PUEBLO DE LAS MISIONES (véase el nº 109 del *Catálogo*, p. 130 del texto).

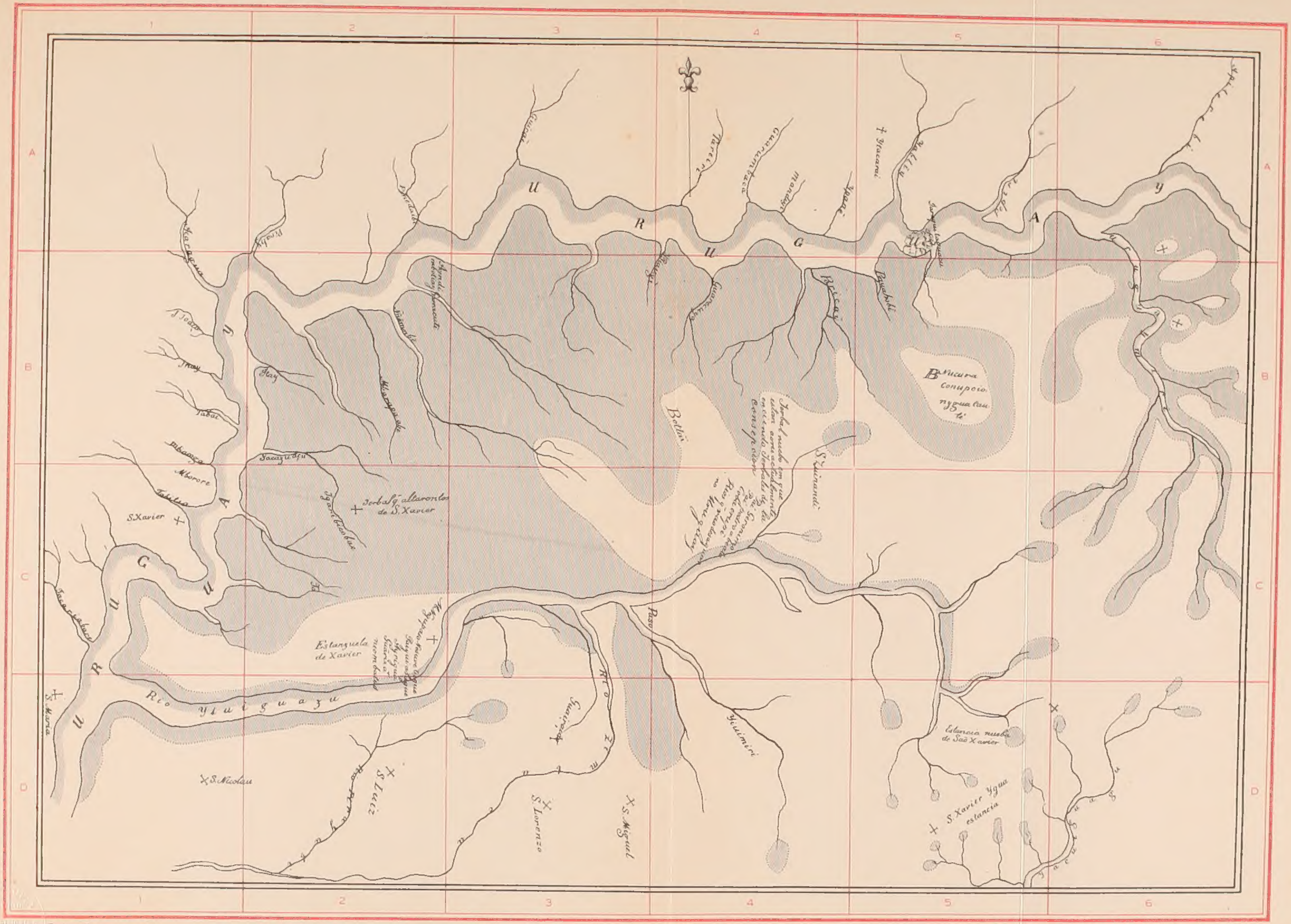

FURLONG, *Cartografía*

[MAPA DE LOS YERBALES DE LAS REDUCCIONES ORIENTALES] (véase el nº 109 del *Catálogo*, en p. 130 del texto).

CHART OF RIO DE LA PLATA IN SOUTH AMERICA (véase el nº 111 del *Catálogo*, en p. 135 y 136 del texto).

Princeton Theological Seminary Libraries
1 1012 01315 0992
2540CG 370
01-08-08 32100